

INFORME DE MONITOREO DE MEDIOS*

Fecha: 27/05/2024

Semananº 22

Coordinación de Vigilancia Epidemiológica

*Vigilancia basada en eventos de interés epidemiológico mediante el monitoreo de medios abiertos de comunicación locales y nacionales.

Reporte de eventos:

Amenaza	Tema	Medio	Fecha	Resumen	Liga	Prioridad	Verificación
Altas temp	Suspensión de clases por olas de calor	El Sol de Cuernavaca	26 mayo 2024	La presidenta de la Federación de Estudiantes Universitarios de Morelos (FEUM) , Adriana Guadarrama Salgado , informó que los alumnos de las unidades académicas del sur del estado han solicitado la suspensión de clases presenciales debido a las altas temperaturas .	https://www.elsoldecuernavaca.com.mx/local/uaem-suspendera-clases-en-el-sur-por-la-ola-de-calor-11980289.html	Bajo	Ratificado
Biológico	Salud mental y sobrepeso	Diario de Morelos	27 mayo 2024	De acuerdo a especialistas del Instituto Nacional de Salud Pública, en México entre el 30% y 60% de las personas que viven con obesidad presentan alguna condición mental, como depresión, ansiedad, baja autoestima o alteraciones en la conducta alimentaria.	https://www.diariodemorelos.com/noticias/qu-relaci-n-tiene-la-salud-mental-y-el-sobrepeso	Bajo	Ratificado
Apagones	Protesta por falta de energía en Huitzilac	Diario de Morelos	27 mayo 2024	La falta de energía eléctrica alrededor de dos días en los fraccionamientos Montecristo y Monte Rubí del municipio de Huitzilac, generó que habitantes bloquearan por más de tres horas la carretera México-Cuernavaca en señal de protesta para que se restableciera el servicio de luz.	https://www.diariodemorelos.com/noticias/protestan-por-falta-de-energ-el-ctrica-en-huitzilac	Bajo	Ratificado
Político social	Protesta por falta de energía en Huitzilac	La Unión	27 mayo 2024	Hoy se amplió el horario de suspensión de labores por una hora más, será de 08:00 a 15:00 horas; se mantienen guardias de servicios en áreas críticas.	https://www.launion.com.mx/morelos/avances/noticias/250731-continua-protesta-de-brazos-caidos-en-hospitales-y-unidades-medicas-de-salud.html	Bajo	Ratificado
Lluvias	Afectaciones por lluvias en Morelos	La Unión	27 mayo 2024	En las próximas horas se esperan lluvias fuertes acompañadas de descargas eléctricas y granizo en varias regiones de la entidad, refirió la Coordinación Estatal de Protección Civil Morelos (CEPCM).	https://www.launion.com.mx/morelos/avances/noticias/250713-se-esperan-lluvias-fuertes-y-granizo-en-varias-regiones-de-morelos-refirio-cepcm.html	Bajo	Ratificado
Altas temp	Afectaciones por lluvias en Morelos	La Crónica	27 mayo 2024	Debido a lo anterior, en Morelos, durante el miércoles y jueves de esta semana no se esperan cambios significativos con respecto a días previos, con cielo despejado a medio nublado y potencial para lluvias y tormentas dispersas, durante la tarde o noche, especialmente en la porción norte de la entidad. El ambiente será caluroso durante el periodo, debido a temperaturas con registros máximos de 30 a 42 °C, con una sensación templada a fresca durante las mañanas. Los vientos no presentarán una dirección dominante, con velocidades de 10 a 25 km/h.	https://lacronicademorelos.com/se-espera-clima-calido-con-temperaturas-por-encima-de-43-grados-celsius-en-morelos/	Bajo	Ratificado
Social	Acciones para asegurar la salud de las mujeres, SSM	La Crónica	27 mayo 2024	En el Día Internacional de la Acción por la Salud de las Mujeres, que se celebra el 28 de mayo, Servicios de Salud de Morelos (SSM) reiteró que mantiene acciones en unidades médicas y hospitalarias para asegurar una salud adecuada y digna en niñas y mujeres de todas las edades.	https://lacronicademorelos.com/prionza-ssm-el-bienestar-de-las-mujeres/	Bajo	Ratificado
Social	Consejos para buena higiene menstrual	La Crónica	27 mayo 2024	El Programa de Planificación Familiar, Salud Sexual y Reproductiva de SSM destacó que, la menstruación es algo natural, y explicó que esta fecha tiene por objetivo eliminar mitos y estigmas, así como generar conciencia sobre las limitaciones que enfrentan mes con mes las personas con capacidad de menstruar.	https://lacronicademorelos.com/difunde-ssm-consejos-para-una-buena-higiene-menstrual/	Bajo	Ratificado



<http://ssm.gob.mx>



Servicios de Salud Morelos



@MorelosSalud

Callejón Borda N°3 Col. Centro C.P. 62000
Teléfono (777) 312 62 31 / 314 33 36 ext. 222

**Calle Gómez Azcárate No. 205, Col. Lomas de la Selva
C.P. 62270, Cuernavaca, Morelos. Tel.: 777 102 25 56**

INFORME DE RIESGOS METEOROLÓGICOS

Fecha: 27/05/2024

Semananº22

Coordinación de Vigilancia Epidemiológica

Fuente: Servicio Meteorológico Nacional de México, CONAGUA. <https://proteccioncivil.morelos.gob.mx/>

SE PRONOSTICAN LLUVIAS FUERTES EN COHUILA, NUEVO LEÓN, TAMAULIPAS, ZACATECAS, SAN LUIS POTOSÍ, JALISCO Y GUANAJUATO

Durante este lunes, una **circulación anticiclónica en niveles medios** de la atmósfera mantendrá la **tercera onda de calor de la temporada** sobre México, pronosticándose temperaturas máximas superiores a 45° C en Sonora, Chihuahua, Sinaloa, Nayarit, Jalisco, Michoacán, Guerrero, Oaxaca, Chiapas, Coahuila, Nuevo León, Tamaulipas, San Luis Potosí, Hidalgo (norte), Morelos, Veracruz, Tabasco, Campeche y Yucatán. Por su parte, una **línea seca** y un **canal de baja presión** sobre el noreste del país en interacción con la **corriente en chorro subtropical** producirán chubascos y lluvias puntuales fuertes acompañadas de descargas eléctricas y caída de granizo (de diferente tamaño), además de rachas muy fuertes de viento de 70 a 80 km/h con tolvaneras y la probable **formación de torbellinos o tornados** en Coahuila, Nuevo León y Tamaulipas. Así mismo, **canales de baja presión** en el interior del país, aunados al ingreso de humedad de ambos océanos, provocarán chubascos con lluvias puntuales fuertes en Zacatecas, San Luis Potosí, Jalisco y Guanajuato, chubascos en Durango, Aguascalientes, Michoacán (oriente), Querétaro, Estado de México, Ciudad de México, Hidalgo, Morelos, Puebla y Oaxaca, y lluvias aisladas en Chihuahua, Nayarit, Tlaxcala, Guerrero, Veracruz, Tabasco, Campeche, Yucatán y Quintana Roo, dichas lluvias estarán acompañadas de descargas eléctricas y posible caída de granizo. Las lluvias fuertes podrían originar deslaves, encharcamientos o inundaciones, así como incremento en los niveles de ríos y arroyos. Finalmente, se pronostican rachas fuertes de viento de 50 a 70 km/h con tolvaneras en Chihuahua, Durango, San Luis Potosí, Zacatecas, Aguascalientes y Jalisco, y con posible formación de torbellinos en Michoacán, Guanajuato, Querétaro, Hidalgo, Tlaxcala, Puebla, Estado de México y Ciudad de México; y rachas de 40 a 60 km/h con posibles tolvaneras en el noroeste, oriente y sureste mexicano, asimismo en la Península de Yucatán.

Las lluvias fuertes podrían acompañarse con descargas eléctricas y caída de granizo, así como generar encharcamientos.

Intervalos de chubascos (5 a 25 mm):


Ciudad de México, Hidalgo, **Morelos**, Puebla.

Temperaturas máximas superiores a 45 °C:

Morelos, Veracruz, Tabasco, Campeche.

Pronóstico en región Mesa Central:

Cielo medio nublado a nublado con lluvias puntuales fuertes Guanajuato, las cuales podrían originar encharcamientos, inundaciones y deslaves, chubascos en Querétaro, Hidalgo, **Morelos y Puebla, así como lluvias aisladas en Tlaxcala.** Las lluvias podrían acompañarse de descargas eléctricas y posible caída de granizo. Por la mañana, ambiente fresco. Nieblas en zonas altas de la región. Durante la tarde, ambiente caluroso a muy caluroso. Viento de dirección variable de 15 a 30 km/h con rachas de 50 a 70 km/h con tolvaneras y posible formación de torbellinos en Guanajuato, Querétaro, Hidalgo, Tlaxcala y Puebla.



Recomendaciones de Protección Civil

TEMPERATURAS ALTAS:

- Extremar precaución ante temperaturas altas, dar especial atención a **personas enfermas y de la tercera edad, niños e indigentes**.
- Mantenerse fresco e hidratado, tomar **abundantes líquidos**.
- No exponerse por **tiempos prolongados a los rayos solares** para evitar insolación y golpes de calor.
- Utilizar **ropa y calzado ligero para esta temporada**, de preferencia en colores claros, para evitar que aumente la temperatura corporal e incluso se presente un "golpe de calor".



Mantener informada a la población



Servicios de Salud M

Nivel de riesgo alto

Existe riesgo meteorológico para la población en general, en especial población de alta vulnerabilidad, pudiendo generar deshidratación, golpes de calor, insolación o quemaduras por efectos de radiación solar.

Callejón Borda N°3 Col. Centro C.P. 62000
Teléfono (777) 312 62 31 / 314 33 36 ext. 222

**Calle Gómez Azcárate No. 205, Col. Lomas de la Selva
C.P. 62270, Cuernavaca, Morelos. Tel.: 777 102 25 56**

INFORME DE MONITOREO VOLCÁNICO Y SISMOLÓGICO


Fecha: 27/05/2024

Semanan°22

Coordinación de Vigilancia Epidemiológica

Fuente: Servicio Sismológico Nacional, UNAM. / Centro nacional de Prevención de Desastres (CENAPRED)-SEGOB, SENEAM-SCT y NOAA.

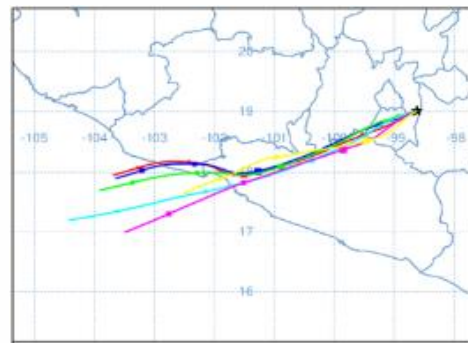
En las últimas 24 horas, mediante los sistemas de **monitoreo del volcán Popocatepetl**, se detectaron **22 exhalaciones**, acompañadas de vapor de agua, gases volcánicos y ligeras cantidades de ceniza. Adicionalmente se identificaron **578 minutos** (9.63 h) de tremor de alta frecuencia de muy baja amplitud. Durante la mañana y **al momento de este reporte se observa una emisión continua de vapor de agua y gases volcánicos, con dispersión hacia el suroeste (SO).**

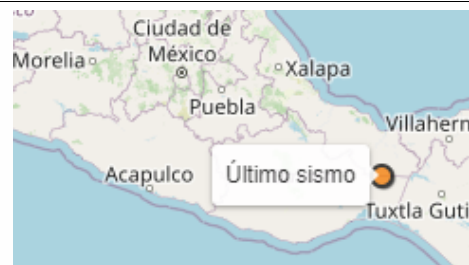
NIVEL DE ALERTA		AMARILLO-FASE 2	RECOMENDACIONES PARA LA FASE AMARILLO FASE 2
		<p>El volcán presenta incremento en su actividad, con explosiones esporádicas:</p> <ul style="list-style-type: none"> Pluma continúa de vapor de agua y gas. Caída de ceniza leves a moderadas en poblaciones cercanas. Lanzamiento de fragmentos incandescentes y posibilidad de flujos piroclásticos de corto alcance asociado a las explosiones. Crecimiento y destrucción de domos de lava. Flujos de lodo o escombros de corto alcance. 	<ol style="list-style-type: none"> Continuar con el radio de seguridad de 12 km, por lo que la permanencia en esa área no está permitida. Controlar el tránsito entre Santiago Xalitxintla y San Pedro Nexapa, vía Paso de Cortés. A las autoridades de Protección Civil, mantener sus procedimientos preventivos, de acuerdo con sus planes operativos. A la población se le recomienda eleva la atención a los avisos de las autoridades de su localidad y se exhorta a no acercarse al volcán, y mucho menos al cráter. Mantenerse fuera de cañadas ante posibles flujos de lodo, principalmente en temporada de lluvias.

PRONOSTICO DE CAIDA DE CENIZA

En caso de una exhalación de ceniza volcánica, el pronóstico de trayectoria hacia el **oeste-suroeste** (simulando exhalación cada hora en las próximas 6 horas), a su paso por la zona oeste del estado de Puebla; zona sureste del Estado de México; **zona noreste, centro y suroeste del estado de Morelos** y zona norte, noroeste y oeste del estado de Guerrero, para las **primeras 12 horas de pronóstico** (de las 09:00 a las 21:00 hora local). Posteriormente, para las **últimas 12 horas de pronóstico** (de las 21:00 a las 09:00 hora local del día siguiente), las trayectorias continuarían sobre la zona norte, noroeste y oeste del estado de Guerrero, zona sur-suroeste del estado de Michoacán y Océano Pacífico.

SIN PRONOSTICO DE CAIDA DE CENIZA PARA EL ESTADO



SISMOS	<p>Se registró sismo de magnitud de 4.0 grados Richter, a las 09:56:29 hrs con localización del epicentro a 66 km al noreste de Matías Romero, Oaxaca.</p> <p>NO PERCIBIDO EN EL ESTADO DE MORELOS.</p>	
	REPORTE DE DAÑOS A LA POBLACION	
	PROTECCIÓN CIVIL	Sin reporte de daños a la población ni a la infraestructura en salud.



<http://ssm.gob.mx>



Servicios de Salud Morelos



@MorelosSalud

Callejón Borda N°3 Col. Centro C.P. 62000
Teléfono (777) 312 62 31 / 314 33 36 ext. 222

**Calle Gómez Azcárate No. 205, Col. Lomas de la Selva
C.P. 62270, Cuernavaca, Morelos. Tel.: 777 102 25 56**


INFORME DE MONITOREO DE TEMPERATURAS Y CALIDAD DEL AIRE

Fecha: 27/05/2024

Semana N°22

Coordinación de Vigilancia Epidemiológica

Fuente: Comisión Estatal de Agua (CEAGUA)



PRONOSTICO DE TEMPERATURAS POR MUNICIPIO

Municipio	Min.	Max.	Municipio	Min.	Max.
Amacuzac	20°	41°	Tepalcingo	22°	39°
Cuautla	19°	36°	Ayala	20°	40°
Jiutepec	20°	37°	Huitzilac	10°	26°
Temixco	20°	39°	Tepoztlán	18°	37°
Tlaltizapan	20°	40°	Zacualpan	16°	34°
Axochiapan	22°	40°	Tlalquitenango	22°	43°
Cuernavaca	19°	36°	Puente de Ixtla	21°	41°
Jojutla	23°	40°			

TEMPERATURAS MÁXIMAS Y MÍNIMAS, ULTIMAS 24 HRS

Mínimas	Máximas
Huitzilac 10° 26°	Tlaquitenango 22° 43°
Tetela del Volcán 16° 28°	Jojutla 23° 40°
Totolapan 17° 31°	Axochiapan 22° 40°
Ocuituco 18° 31°	Zacatepec 25° 40°



CALIDAD DEL AIRE

ÍNDICE AIRE Y SALUD

NIVEL DE RIESGO ASOCIADO

RECOMENDACIONES

GRUPOS SENSIBLES

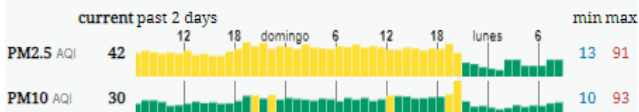
PARA TODA LA POBLACIÓN

Estación de Monitoreo Cuernavaca Centro, Morelos

42

Bueno

Updated on Monday 10:00
Primary pollutant: o3



Bajo

Se considera que el riesgo es mínimo.

Disfruta las actividades al aire libre.



<http://ssm.gob.mx>



Servicios de Salud Morelos



@MorelosSalud

Callejón Borda N°3 Col. Centro C.P. 62000
Teléfono (777) 312 62 31 / 314 33 36 ext. 222

**Calle Gómez Azcárate No. 205, Col. Lomas de la Selva
C.P. 62270, Cuernavaca, Morelos. Tel.: 777 102 25 56**

INFORME DE MONITOREO EPIDEMIOLÓGICO

Fecha: 27/05/2024

Semananº 22

Coordinación de Vigilancia Epidemiológica

Fuente: Jurisdicciones Sanitarias del estado de Morelos.

JURISDICCION SANITARIA I:

- ☞ AL MOMENTO DE ESTE REPORTE Y COMO PARTE DEL SEGUIMIENTO A LOS CASOS DE IMPORTANCIA EPIDEMIOLOGICA **LA UIES ESTATAL NO HA RECIBIDO INFORME DE EVENTOS EXTRAORDINARIOS DE NOTIFICACION INMEDIATA** POR PARTE DE LA JURISDICCION SANITARIA DE:
- **TEMPERATURAS NATURALES EXTREMAS**

JURISDICCION SANITARIA II:

- ☞ AL MOMENTO DE ESTE REPORTE Y COMO PARTE DEL SEGUIMIENTO A LOS CASOS DE IMPORTANCIA EPIDEMIOLOGICA **LA UIES ESTATAL NO HA RECIBIDO INFORME DE EVENTOS EXTRAORDINARIOS DE NOTIFICACION INMEDIATA** POR PARTE DE LA JURISDICCION SANITARIA DE:
- **TEMPERATURAS NATURALES EXTREMAS**

JURISDICCION SANITARIA III:

- ☞ AL MOMENTO DE ESTE REPORTE Y COMO PARTE DEL SEGUIMIENTO A LOS CASOS DE IMPORTANCIA EPIDEMIOLOGICA **LA UIES ESTATAL NO HA RECIBIDO INFORME DE EVENTOS EXTRAORDINARIOS DE NOTIFICACION INMEDIATA** POR PARTE DE LA JURISDICCION SANITARIA DE:
- **TEMPERATURAS NATURALES EXTREMAS**

SISTEMA NOTINMED

○ Caso Parálisis Flácida Aguda.

- ☞ Folio: **NM00330037-0**
- ☞ Municipio: **Tepoztlán**
- ☞ Lugar: **Tepoztlán**
- ☞ Población afectada: **1 femenino de 4 años de edad**
- ☞ Defunciones: **0**
- ☞ Fecha de inicio de síntomas: **05/05/2024**
- ☞ Inicio de parálisis: **20/05/2024**
- ☞ Primer contacto con servicios de salud: **22/05/2024**
- ☞ Valoración neurológica: **22/05/2024**
- ☞ Unidad notificante: **Hospital del Niño Morelense.**



<http://ssm.gob.mx>



Servicios de Salud Morelos



@MorelosSalud

Callejón Borda N°3 Col. Centro C.P. 62000
Teléfono (777) 312 62 31 / 314 33 36 ext. 222

**Calle Gómez Azcárate No. 205, Col. Lomas de la Selva
C.P. 62270, Cuernavaca, Morelos. Tel.: 777 102 25 56**